



АДМИНИСТРАЦИЯ ГОРОДА ПЕРМИ
ДЕПАРТАМЕНТ ЗЕМЕЛЬНЫХ ОТНОШЕНИЙ

Сибирская ул., д. 15, Пермь, 614000, тел. (342) 212-46-78, факс 212-41-51
e-mail: dzo@gorodperm.ru, http://www.gorodperm.ru

РАЗРЕШЕНИЕ
на размещение объекта
№ 21-01-44-1760 от 24 ДЕК 2021

Департамент земельных отношений администрации города Перми в соответствии с пунктом 3 статьи 39.36 Земельного кодекса Российской Федерации, Положением о порядке и условиях размещения объектов на землях или земельных участках, находящихся в государственной или муниципальной собственности, на территории Пермского края без предоставления земельных участков и установления сервитутов, публичного сервитута, утвержденным постановлением Правительства Пермского края от 22.07.2015 № 478-п, заявлением от 15 декабря 2021г № 21-01-06-17211

разрешает ООО «Новогор - Прикамье» (ИНН 5902817382, ОГРН 1035900082206, место нахождения: 614065, Пермский край, г. Пермь, ул. Архитектора Свизева, 35)

размещение объекта: водопроводы и водоводы всех видов, для размещения которых не требуется разрешения на строительство (блокировочная сеть водопровода Д-400 мм по ул. М. Горького от перекрестка ул. Советская - ул. М. Горького и далее вдоль набережной р. Кама до здания по ул. Монастырской, 2, с блокировкой, с водоводом Д-400 мм внутри квартала, проходящим по территории культурно-рекреационного пространства по ул. Советская, 1». (Объект ТП ул. Советская, 1))

на землях: государственная собственность на которые не разграничена

местоположение: Пермский край, г. Пермь, Ленинский район, ул. Советская, 4

разрешение выдано на срок: 11 месяцев

Дополнительные условия размещения:

способ размещения объекта: подземный

Территория, согласно схеме, расположена в зоне с особым условием использования территорий: приаэродромная территория аэродрома аэропорта Большое Савино; в границах территории объекта культурного наследия - достопримечательное место «Губернский центр» (ДМ-07), в границах территории объекта археологического наследия - достопримечательное место «Егошихинский медеплавильный завод, поселение» (28А).

ООО «Новогор - Прикамье»:

1. Соблюдать Правила использования воздушного пространства, установленные постановлением Правительства Российской Федерации от 11.03.2010 № 138 «Об утверждении Федеральных правил использования воздушного пространства Российской Федерации»;

4. Соблюдать требования к осуществлению деятельности в границах территории объекта культурного наследия и особый режим использования земель,

установленные Федеральным законом от 25.06.2002 № 73-ФЗ «Об объектах культурного наследия (памятниках истории и культуры) народов Российской Федерации»;

5. Соблюдать требования к осуществлению деятельности в границах территории объекта культурного наследия и к градостроительным регламентам в границах территории объекта культурного наследия достопримечательного места «Егошихинский медеплавильный завод», установленные Приказом Государственной инспекции по охране объектов культурного наследия Пермского края от 27.08.2019 № СЭД-55-001-06-272 «О включении выявленного объекта культурного наследия – достопримечательного места «Губернский центр» в Единый государственный реестр объектов культурного наследия (памятников истории и культуры) народов Российской Федерации»;

6. В соответствии с пунктом 7(2) Положения о порядке и условиях размещения объектов на землях или земельных участках, находящихся в государственной или муниципальной собственности, на территории Пермского края без предоставления земельных участков и установления сервитутов, публичного сервитута, утвержденного Постановлением Правительства Пермского края от 22.07.2015 № 478-п, представить в департамент земельных отношений администрации города Перми в течение 1 месяца с момента размещения объектов материалы контрольной геодезической съемки размещенных объектов на бумажном и электронном носителях на безвозмездной основе.

В соответствии со статьей 20¹ Закона Пермского края от 14.09.2011 № 805-ПК «О градостроительной деятельности в Пермском крае» ООО «Новогор - Прикамье»:

Не позднее чем за 10 рабочих дней до начала строительства и (или) реконструкции безвозмездно передает в департамент градостроительства и архитектуры администрации города Перми один экземпляр копий разделов проектной документации, предусмотренных пунктом 1 части 12 статьи 48 Градостроительного кодекса Российской Федерации;

В течение 10 рабочих дней после окончания работ по строительству, реконструкции безвозмездно передать в департамент градостроительства и архитектуры администрации города Перми схему, отображающую расположение объекта и сетей инженерно-технического обеспечения, подписанную застройщиком (техническим заказчиком), с приложением текстового и графического описания местоположения границ охранной и санитарно-защитной зоны, перечень координат характерных точек границ такой зоны.

Приложение: схема предполагаемых к использованию земель или части земельного участка на 1 л. в 1 экз.

Начальник отдела предоставления
земельных участков по работе
с юридическими лицами



С.С.Бажина

Объект: «Блокированная сеть водопровода Д-400 мм по ул. М. Горького от перекрестка ул. Советская - ул. М. Горького и далее вдоль набережной р. Кама до здания по ул. Монастырская, 2, с блоком промывки, с колодезием Д-400 мм внутри квартала, принадлежащим по территории к коммунально-рекреационному пространству по ул. Советская, 1».

Объект ТП ул. Советская, 1^у.

Категория земель: Земли населённых пунктов

Вид разрешенного использования земельного участка: водопроводы и водоводы всех видов, для размещения которых не требуется разрешения на строительство

Площадь земель или частей земельных участков: 77 кв.м



Масштаб 1:1000

Описание границ смежных регионов:








от 1 до 2	Земельный участок № 59:01:44100:002
от 2 до 3	Муниципальные (городские) земли
от 3 до 4	Земельный участок № 59:01:44100:002
от 4 до 1	Муниципальные (городские) земли

Заявитель:



Система координат, МКС 59		
Площадь исследуемого участка - 77 км.м		
Сешиональ номер исследуемого участка 22/49/1		
Обозначение характерных точек полигона	X Координата, м	Y
1	518177.05	2232470.64
2	518748.37	2232482.39
3	518746.97	2232479.74
4	518760.70	2232467.96

Условные обозначения

1		- граница образуемого земельного участка (участка)
		- существующая часть границы земельного участка, сведения о которой содержатся в ЕПРН
		- границы зон с особыми условиями использования территории
		- границы кадастровых кварталов
2		- кадастровый номер объекта недвижимости
	59:01:0410225	- номер кадастрового участка
	59:01:04:422	- рельеграфический номер зоны с особыми условиями использования
	59:00:03:128	- рельеграфический номер границы муниципального образования
	59:01:05:410	- рельеграфический номер объекта кадастрового назначения
	II-2	- обозначение территориальной зоны
	III	- обозначение территориальной зоны
		- проекционная сеть координатная
2-а)у1		- на плане образуются части земельного участка
		- граница территориальной зоны
		- граница территории объекта кадастрового назначения
		- объект капитального строительства, сведения о котором содержатся в ЕПРН
		- инженерные сооружения, сведения о которых содержатся в ЕПРН